



evropský
sociální
fond v ČR



EVROPSKÁ UNIE



MINISTERSTVO ŠKOLSTVÍ,
MLÁDEŽE A TĚLOVÝCHOVY



OP Vzdělávání
pro konkurenceschopnost

INVESTICE DO ROZVOJE VZDĚLÁVÁNÍ

	<p>ŠKOLA TYPU RODINNÉHO VZDĚLÁVÁNÍ Základní škola a Mateřská škola Tochovice Tochovice 76 262 81 Tochovice IČO: 71 00 72 02 E-mail: zstochovice@atlas.cz, zsmstochovice@seznam.cz Tel.: 318 682 754 www.zstochovice.cz</p>
---	---

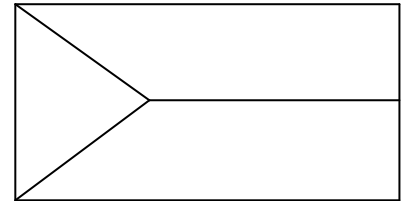
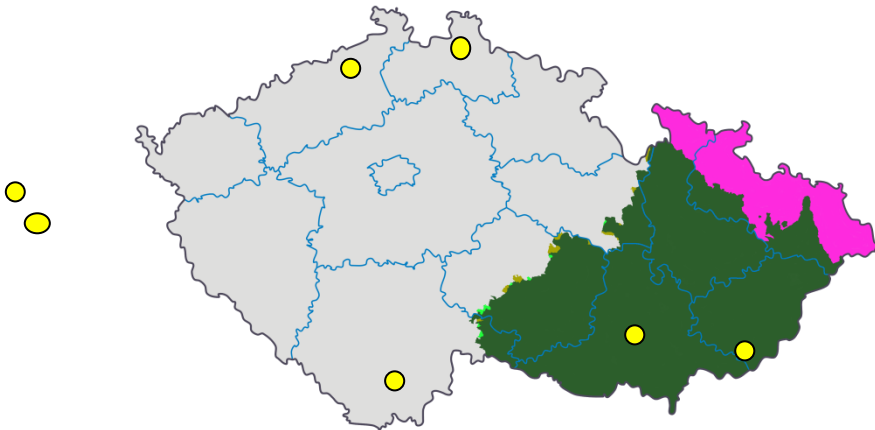
	VY_52_INOVACE_VL4.39.2
Jméno autora	Pavla Léblová
Datum ověření	16.12. 2011
Ročník	4.
Vzdělávací oblast	Člověk a jeho svět
Předmět	Vlastivěda
Tematický okruh	Místo kde žijeme
Klíčová slova	ČR-moje vlast-práce s mapou-st.hranice,hist.části ČR,mapa krajů.
Anotace	<p>Pracovní list bude použit k samostatné práci žáků,žáci pracují s mapou ČR,označují její hranice,poznávají kraje ČR,polohu své obce.</p> <p>Použitý materiál: http://www.mapy.cz</p>
Druh učebního materiálu	Pracovní list

Pracovní list č. 2
Vlastivěda – 4. roč.
Jméno žáka:

ČR – moje vlast

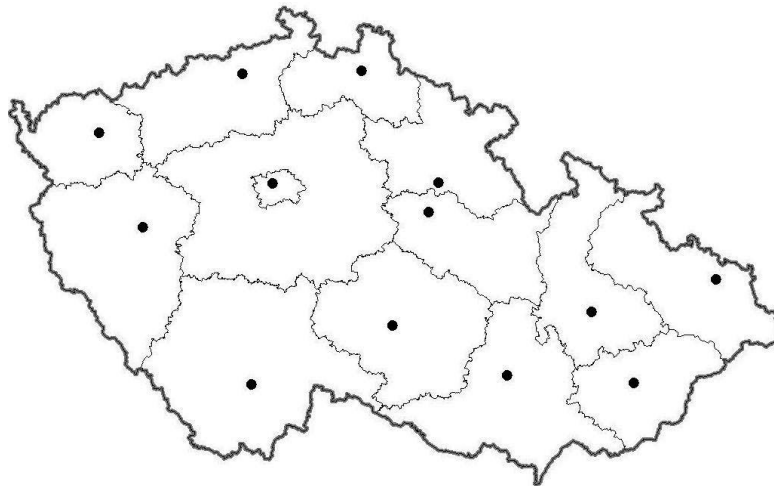
1. Práce s mapou ČR, měřítko mapy

Vybarvi:



- Úkoly:** 1) vyznač červeně naši státní hranici
2) pojmenuj a vybarvi historické území ČR
3) k bodům označujících velká města napiš jejich názvy

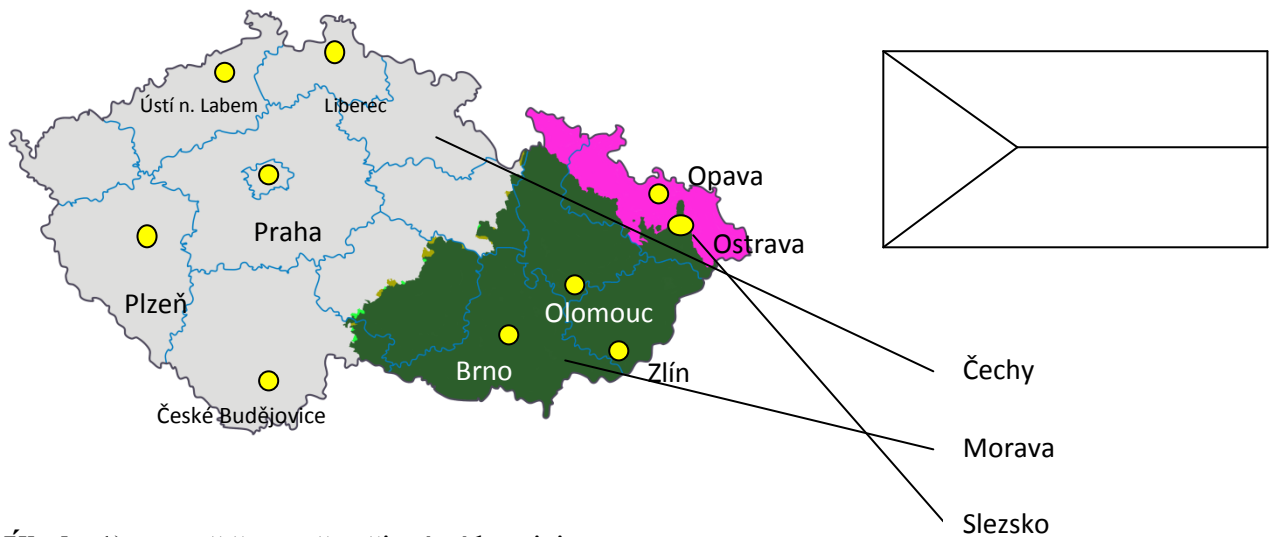
Mapa krajů ČR



- Úkoly:** 1) najdi kraj, kde žiješ, vybarvi jej a pojmenuj
2) zakresli své okresní město, své bydliště
3) napiš jméno starosty vaší obce _____
4) žila nebo žije ve vaší obci významná osobnost- _____

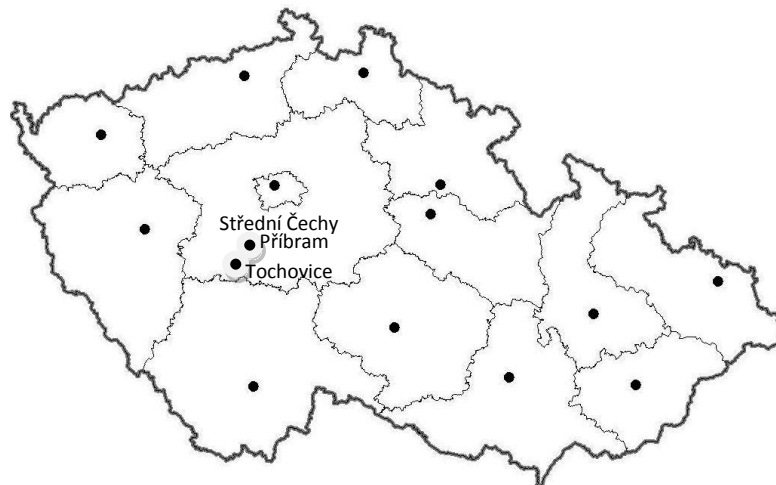
ČR – moje vlast

1. Práce s mapou ČR, měřítko mapy



- Úkoly:** 1) vyznač červeně naši státní hranici
2) pojmenuj a vybarvi historické území ČR
3) k bodům označujících velká města napiš jejich názvy

Mapa krajů ČR



- Úkoly:** 1) najdi kraj, kde žiješ, vybarvi jej a pojmenuj
2) zakresli své okresní město, své bydliště
3) napiš jméno starosty vaší obce _____ Radek Walter _____
4) žila nebo žije ve vaší obci významná osobnost- _____ B. Schwarzenberg, _____
_____ M. Jeník, J. Siblík _____